



Forum Neuburg

Nicht-eingetragener Lokalverein zur Erforschung der Geschichte, zum Erhalt des Stadtbildes und zur Pflege des Gemeinschaftsgefühls der Bürger innerhalb des Freiburger Stadtteils Neuburg.

info@forum-neuburg.de • www.forum-neuburg.de • www.facebook.com/forum.neuburg

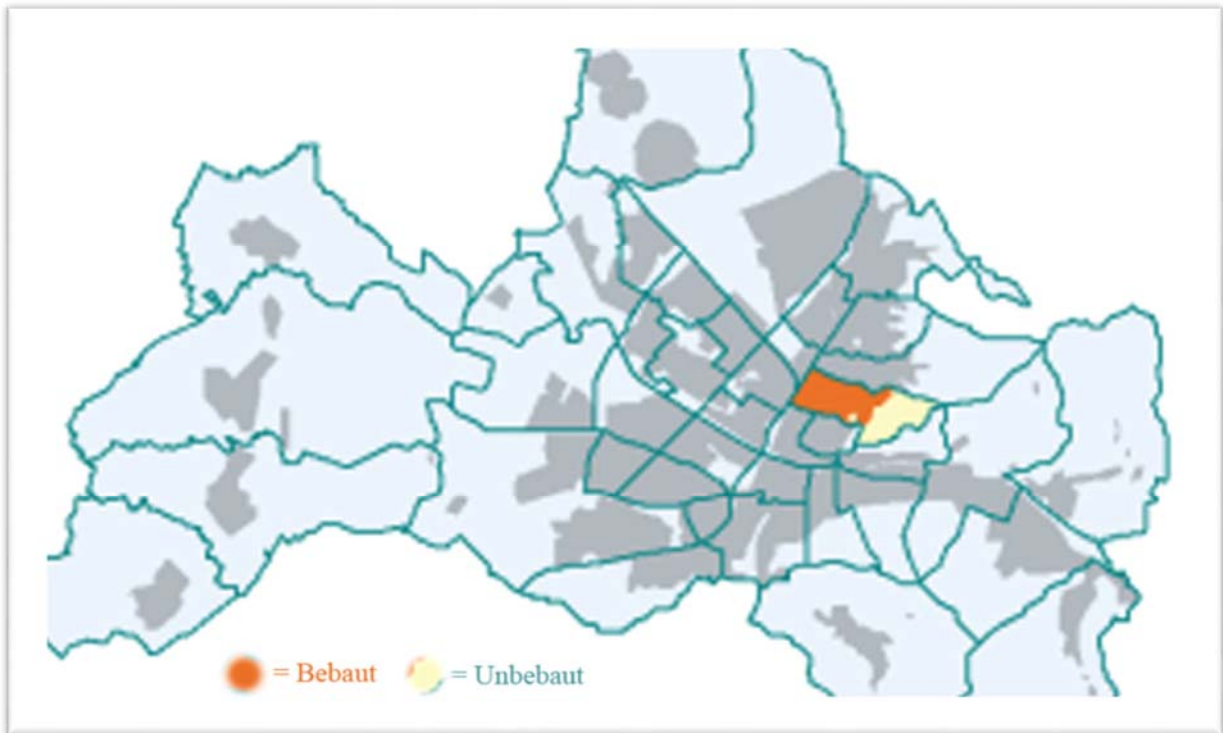
Wer sind wir? -- Stadtpläne -- Spenden/Mitmachen -- Impressum




Die Grenzen des Stadtteils Neuburg heute (rote Linie) - Bild aus: Google Maps 2015



Satelliten-Ansicht des Stadtteils Neuburg - Bild aus: Google Maps 2015



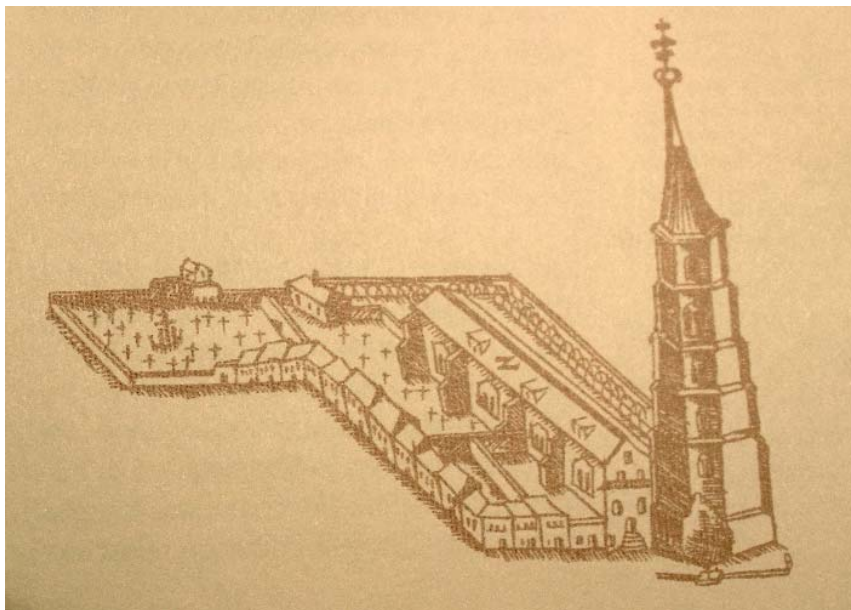
Der Stadtteil Neuburg und die Grenzen der anderen Stadtteile Freiburgs



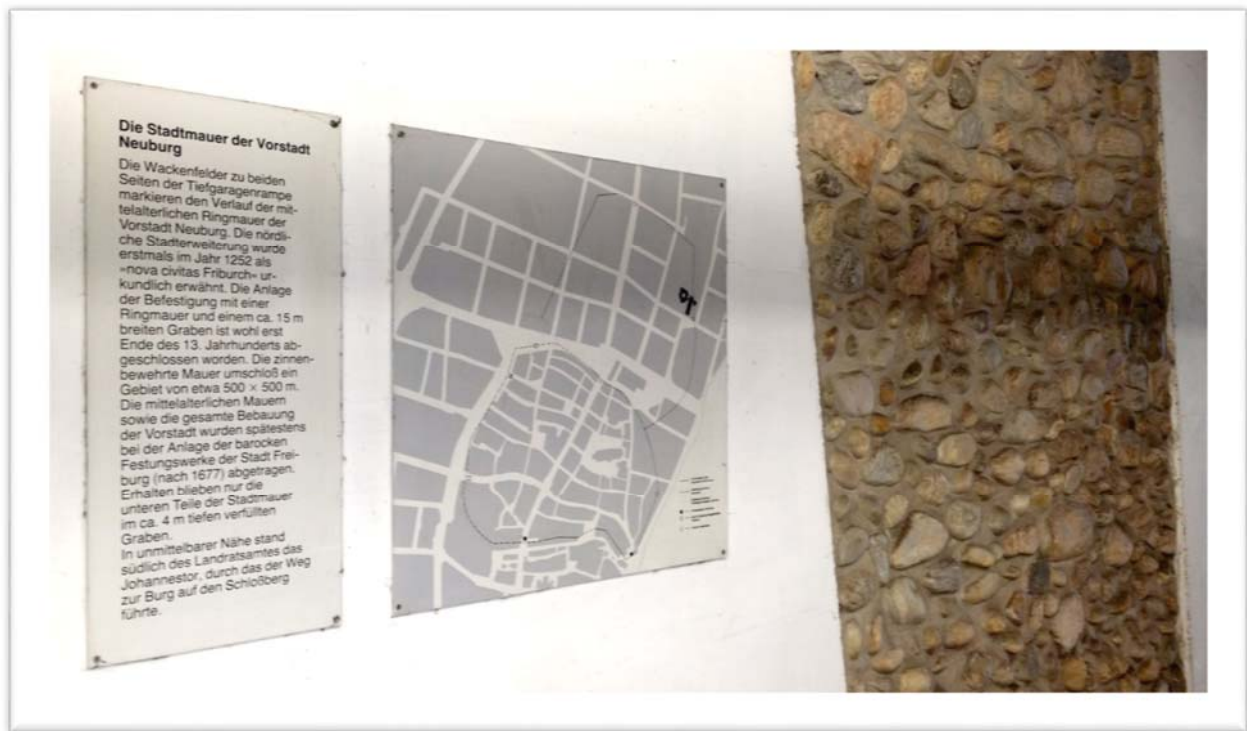
Neuburg, links neben der Altstadt: Ausschnitt aus der Ansicht von Freiburg von Chatillon 1677



Der Stadtteil Neuburg: Ausschnitt aus dem Plan von Freiburg von Merian 1663



Die Kirche St. Nikolaus aus dem gr. Sickingherplan 1589



Die Stadtmauer der Freiburger Vorstadt Neuburg:

In der Zufahrt zur Tiefgarage zum (alten) Landratsamt in der Stadtstraße befindet sich unten, hinter dem Gittertor bei den Schranken, eine Tafel zur Stadtmauer der mittelalterlichen Neuburg, deren Position und Verlauf dort mit Steinen angedeutet ist. Eine Besichtigung dort lohnt sich!

